

COMUNE DI EDOLO
P.S.R. 2014-2020

Misura 8
Investimenti nello sviluppo delle aree forestali e nel miglioramento della redditività delle foreste
Sottomisura 8.3
Sostegno alla prevenzione dei danni alle foreste causati da incendi, calamità naturali ed eventi catastrofici
Operazione 8.3.01
Prevenzione dei danni alle foreste

	Mola.dwg	00000	Agosto 2018	Ufficio Tecnico	Direttore Tecnico	Consiglio di Amministrazione
REVISIONE	FILE	ARCHIVIO	DATA	REDATTO	CONTROLLATO	APPROVATO



Consorzio Forestale Alta Valle Camonica
 via Generale Giuseppe Trebboldi 77, 25048 Edölo (BS)
 telefono 036472445 / fax 03641873068
 e-mail info@faltavallecamonica.it

PROGETTO ESECUTIVO
ZIONE IDRAULICO-FORESTALE AREA FRANOSA
IN LOCALITA' MOLA

DENOMINAZIONE ELABORAT

-Planimetria generale di progetto

TAV. 5

SCALE
1:500










TIME & FIRM

Il Progettista
Dott. For. Mario Tevini



Questo documento è di proprietà del Consorzio Forestale Alta Valle Cemonica. Nessuna parte di questo documento può essere prestata, riprodotta, copiata (anche parzialmente). Questo documento deve essere restituito al Consorzio Forestale Alta Valle Cemonica quando richiesto.

LEGENDA

- | | | | |
|---|---|---|--|
|  | Ciglio di frana stabilizzato |  | AREE IN DISSESTO |
|  | Ciglio di frana attivo |  | Visibilità |
| | Creste |  | Corsi d'acqua |
|  | Canali di scolo | | |
|  | SVASAMENTO ALVEO E BONIFICA DA SCHIANTI |  | AREE STABILIZZATE E COLONIZZATE DA VEGETAZIONE ARBOREA ED ARBUSTIVA |
|  | NUOVE BRUGLIE IN PIETREME E LEGNAME |  | REGOLARIZZAZIONE DEL VERSAFOSSO E POSA DI RETE BIOTESSILE IN COLORE ADEGUATO |

PLANIMETRIA GENERALE DI PROGETTO
scala 1:500

